

STAROSTA KĘPIŃSKI
63-600 KĘPNO

Kępno, 2025 – 10 – 01

ODGK.6630.213.2025

PROTOKÓŁ

z narady koordynacyjnej dot. sprawy Nr ODGK.6630.213.2025

Na podstawie art. 7d pkt2 oraz art.28b ustawy z dnia 17 maja 1989r. – Prawo geodezyjne i kartograficzne (Dz. U. z 2024r. poz. 1151, j.t. ze zm.) w dniu 01.10.2025r. *) w Starostwie Powiatowym w Kępnie – Wydziale Geodezji, Kartografii, Katastru i Gospodarki Nieruchomościami przeprowadzono naradę koordynacyjną w sposób: tradycyjny - mieszany, tj. z wykorzystaniem środków komunikacji elektronicznej / ~~elektroniczny (zdalny)~~ **). Naradzie koordynacyjnej przewodniczył i protokołował Marek Hofman – Starszy Inspektor w/w Wydziału.

dot.uzgodnienia dokumentacji projektowej obiektu: **sieć kanalizacji deszczowej z wpustami ulicznymi – odwodnienie, sieć wodociągowa (odcinki – rozbudowa/ przebudowa) ;**

zlokalizowanego : **Donaborów** – gmina **Baranów** ;

wnioskodawca : **„WĄSKA 7” Sp. z o.o.**
ul. Wąska Nr 7, 63 – 500 Ostrzeszów ;

na podstawie zlecenia z dnia : 18.09.2025r.

znak : bez numeru

data wpływu zlecenia : 18.09.2025r.


**STANOWISKA (UWAGI I ZALECENIA) DO W/W OBIEKTU ,
UCZESTNIKÓW NARADY KOORDYNACYJNEJ – POWIADOMIONYCH
I OBECNYCH (oznaczenie reprezentowanych podmiotów lub powód
uczestnictwa w naradzie/imię i nazwisko/podpis):**

- 1. Powiatowy Inspektor Nadzoru Budowlanego w Kępnie**
bez uwag - z uwagami

- 2. Powiatowy Zarząd Dróg w Kępnie**
bez uwag - z uwagami - zgodnie z uzgodnieniem

- 3. Starostwo Powiatowe w Kępnie – Wydział Architektury i Budownictwa**
bez uwag - z uwagami

PODINSPEKTOR
Mirosław Gąszczak



ODPIS

- 2 -

4. **Urząd Gminy w Baranowie**

~~bez uwag~~ - z uwagami - zgodnie z uzgodnieniem —

Załącznik nr 3/8.

5. **„ENERGA – OPERATOR” S.A. – Oddział w Kaliszu – RD Kępno**

~~bez uwag~~ - z uwagami - zgodnie z uzgodnieniem —

Załącznik nr 7/8.

6. **„Oświetlenie Uliczne i Drogowe” Sp. z o.o. w Kaliszu**

~~bez uwag~~ - z uwagami - zgodnie z uzgodnieniem —

Załącznik nr 2/8.

7. **„NETIA” S.A.**

~~bez uwag~~ - z uwagami - zgodnie z uzgodnieniem —

Załącznik nr 1/8.

8. **Orange Polska S.A.**

~~bez uwag~~ - z uwagami - zgodnie z uzgodnieniem —

9. **PSG Sp. z o.o. – Oddział Zakład Gazowniczy w Poznaniu – Gazownia w Ostrowie Wlkp.**

~~bez uwag~~ - z uwagami - zgodnie z uzgodnieniem —

Załącznik nr 6. a/8 i 6 b/8.

10. **Wielkopolska Sieć Szerokopasmowa S.A. - Wysogotowo/ Fiberhost S.A. – Wysogotowo**

~~bez uwag~~ - z uwagami - zgodnie z uzgodnieniem —

Załącznik nr 4. a/8, 4 b/8, 5/8.

STAROSTWO POWIATOWE W KĘPNIE
Wydział Geodezji, Kartografii,
Katastru i Gospodarki Gruntami

01-10-2025

Za zgodność odpisu ~~kserokopii~~ z oryginałem

Przewodniczący
Rady Koordinacyjnej
Z up. STAROSTY
Starszy Inspektor
Marek Hofman

- 3 -

11. „Wodociągi Kępińskie” Sp. z o.o. w Kępnie

~~bez uwag~~ - ~~z uwagami~~ - zgodnie z uzgodnieniem

PROKURENT „WODOCIĄGI KĘPIŃSKIE” Sp. z o.o.
 63-600 Kępno, ul. Wrocławska 40
 tel. centr. 62 78 224 50
 fax 62 78 299 74
 wodociąg 62 78 223 62
 Krzysztof Kempa
 NIP 619-17-53-534, Regon 250754952

12. Związek Spółek Wodnych w Kępnie

~~bez uwag~~ - ~~z uwagami~~ - zgodnie z uzgodnieniem -

Załącznik nr 8/8.

13. Starostwo Powiatowe w Kępnie – Wydział G.K.K. i G.N.

~~bez uwag~~ - z uwagami

NARADA KOORDYNACYJNA ZOSTAŁA PRZEPROWADZONA METODĄ „HYBRYDOWĄ”,
 TZN. W CZĘŚCI TRADYCYJNIE, A W CZĘŚCI „ZDALNIE”/ELEKTRONICZNIE – PATRZ
 WPISY/ZALĄCZNIKI POSZCZEGÓLNYCH W/W PODMIOTÓW.

(UZGODNIONO POZYTYWNIEM – POD WARUNKAMI – PATRZ PKT./ZALĄCZNIKI NR:

4, 5, 6, 7, 9, 10, 11, 12)

Starszy Inspektor

protokolant:

inż. Marek Hofman

W naradzie koordynacyjnej uczestniczyli za pomocą środków komunikacji
 elektronicznej przedstawiciele (oznaczenie reprezentowanych podmiotów –
 treść protokołu z narady koordynacyjnej została z nimi uzgodniona) :

URZĄD GMINY W BARANOWIE.
 „ENERGA-OPERATOR” S.A. – ODDZIAŁ W KALISZU – RD KĘPNO.
 „OŚWIETLENIE ULICZNE / DROGOWE” Sp. z o.o. w KALISZU.
 „NETIA” S.A.
 PSG Sp. z o.o. – ODDZIAŁ ZAKŁAD GAZOWNICZY W POZNANU – GAZOWNIA W OSTROWIE
 WSS S.A. – WXSOGOTOWO / FIBERHOST S.A. – WXSOGOTOWO. (WKSOP)
 ZWIĄZEK SPOŁEK WODNYCH W KĘPNIE.

W naradzie koordynacyjnej pomimo zawiadomienia nie uczestniczyli
 przedstawiciele (oznaczenie reprezentowanych podmiotów) :

POWIATOWY INSPEKTOR NADZORU BUDOWLANEGO W KĘPNIE.
 POWIATOWY ZARZĄD DRÓG W KĘPNIE.
 ORANGE POLSKA S.A.

STAROSTWO POWIATOWE W KĘPNIE
 Wydział Geodezji, Kartografii,
 Katastru i Gospodarki Gruntami

01-10-2025

Za zgodność odpisu z oryginałem
 z kserokopii

Przewodniczący
 Narady Koordynacyjnej
 Z upr. STAROSTY
 Starszy Inspektor
 Marek Hofman

ODPIS

- 4 -

W/w projektowany obiekt - UZGODNIONO *)

~~OCENIONO JAKO NIEPRAWIDŁOWY *)~~

Na tym protokół zakończono .

Podpisy uczestników Narady Koordynacyjnej:

- 1)
- 2)
- 3) *[Signature]*
- 4)
- 5)
- 6)
- 7)
- 8)
- 9)
- 10).....
- 11)..... *[Signature]*
- 12).....

M.H. tel. 62 7828-920

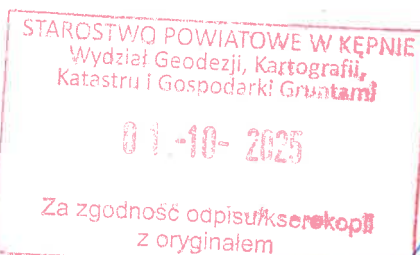
*) lub: do dnia (w przypadku narady zdalnej)

**) niepotrzebne skreślić

Przewodniczył i protokółował :

Przewodniczący
Narady Koordynacyjnej

Z up. STAROSTY
Starszy Inspektor
Marek Hofman



Przewodniczący
Narady Koordynacyjnej

Z up. STAROSTY
Starszy Inspektor
Marek Hofman

Marek Hofman - Starostwo Powiatowe w Kępnie

ODPIS

Od: Taraska Paweł <Pawel.Taraska@netia.pl>
Wysłano: wtorek, 30 września 2025 14:05
Do: Marek Hofman - Starostwo Powiatowe w Kępnie
Temat: ODP: [EXT] CZĘŚĆ 2/2 - Narada koordynacyjna w dniu 01.10.2025r. - ŚRODA !!!
(od godz. 9 do godz. 14) - Starostwo Powiatowe w Kępnie - ul. Staszica 12, pokój
Nr 16 - województwo wielkopolskie - powiat kępiński ;
Załączniki: Kępno_LISTA TEMATÓW NARADA KOORDYNACYJNA 01.10.2025.pdf

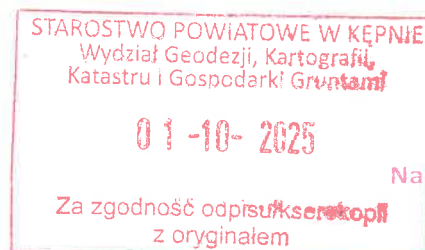
pozdrawiam Paweł Taraska
tel. 504 231 288

Od: Marek Hofman - Starostwo Powiatowe w Kępnie <marek.hofman@powiatkepno.pl>
Wysłane: wtorek, 30 września 2025 10:18
Do: maciej.hojenski@pzd.kepno.pl <maciej.hojenski@pzd.kepno.pl>; bożena.dziergwa@pzd.kepno.pl
<bożena.dziergwa@pzd.kepno.pl>; kkempa@wodociagi.kepno.pl <kkempa@wodociagi.kepno.pl>;
zarzad@wodociagi.kepno.pl <zarzad@wodociagi.kepno.pl>; Marek Misala <Marek.Misala@um.kepno.pl>;
biuro@wodociagi.kepno.pl <biuro@wodociagi.kepno.pl>; Wielkopolska Sieć Szerokopasmowa
<sekretariat@wsssa.pl>; Marek Misala <robert.kula@um.kepno.pl>; Mirosław Gąszczak
<mirosław.gaszczak@powiatkepno.pl>; INEA S.A. <uzgodnienia@inea.com.pl>; 'WSS S.A.'
<uzgodnienia_wss@operatorwss.pl>; orange Centrum <ZZSS.Narady.Koordynacyjne.Centrum@orange.com>;
'Uzgodnienia Fiberhost' <uzgodnienia@fiberhost.com.pl>; Tomasz Jerczyński <bgk@leka-opatowska.pl>; Tomasz
Jerczyński <sekretariat@leka-opatowska.pl>; Biuro PINB KĘPNO <biuro@kepno.pinb.gov.pl>; Kierownik PINB Kępno
<kierownik@kepno.pinb.gov.pl>; Taraska Paweł <Pawel.Taraska@netia.pl>; Widera Olga <Olga.Widera@netia.pl>;
Konrad Sikora <konrad.sikora@energa-operator.pl>; Marek Poziemski <marek.poziemski@energa-operator.pl>;
'mateusz Fiołka' <mateusz.fiolka@energa-operator.pl>; krystian.kokot@psgaz.pl <krystian.kokot@psgaz.pl>; Andrzej
Pakuła <andrzej.pakuła@psgaz.pl>; Marek Pilarski <marek.pilarski@psgaz.pl>; Marta Jarmuż
<marta.jarmuz@psgaz.pl>; Paweł Kortus <pawel.kortus@psgaz.pl>; Bartosz Żyżniewski <bzyzniewski@oid.pl>;
Patrik Kopczyński <pkopczynski@oid.pl>; Paweł Cichecki <pcichecki@oid.pl>; poczta@oid.pl <poczta@oid.pl>;
Szymon Kubiak <Skubiak@oid.pl>; Nadzór Wodny Kępno <nw-kepno@wody.gov.pl>; Nadzór Wodny Milicz <nw-
milicz@wody.gov.pl>; Nadzór Wodny Namysłów <aleksandra.zatylina@wody.gov.pl>; Nadzór Wodny Namysłów
<nw-namyslow@wody.gov.pl>; Nadzór Wodny Wieruszów <nw-wieruszow@wody.gov.pl>; ZSW w Kępnie - Joanna
Ciura <zsw-kepno@wp.pl>; Agnieszka Friebe <agnieszka.friebe@gaz-system.pl>; Janusz Wesołowski
<janusz.wesolowski@gaz-system.pl>; Krzysztof Polehojko <krzysztof.polehojko@gaz-system.pl>; Maria Łasińska
<maria.lasinska@gaz-system.pl>; Sylwia Łopatka <sylwia.lopotka@gaz-system.pl>; gmina@baranow.pl
<gmina@baranow.pl>; Patrycja Lenort <patrycja.lenort@baranow.pl>; Adam Brząkała <adam.brzakala@bralin.pl>;
Piotr Prędkie <piotr.predki@perzow.pl>; Weronika Urbańska <sekretarz@perzow.pl>; gmina@trzcinica.com.pl
<gmina@trzcinica.com.pl>; Justyna Muszalska <justyna.muszalska@trzcinica.com.pl>; Paweł Domagalski - Gminna
Spółka Wodna Perzów <gswperzow@wp.pl>
Temat: [EXT] CZĘŚĆ 2/2 - Narada koordynacyjna w dniu 01.10.2025r. - ŚRODA !!! (od godz. 9 do godz. 14) -
Starostwo Powiatowe w Kępnie - ul. Staszica 12, pokój Nr 16 - województwo wielkopolskie - powiat kępiński ;

**UWAGA ! Proszę o przesłanie koordynacji / uzgodnienia najpóźniej w dniu Narady
tj. 01.10.2025r. (PILNE) .**

ponieważ później mogę być nieobecny !!!

Patrz pierwszy e'mail, tj. część 1/2.



Przewodniczący
Narady Koordynacyjnej
Z up. STAROSTY
Starszy Inspektor
Marek Hofman

ODPIS

Lista tematów uzgodnionych przez firmę Netia SA na naradzie koordynacyjnej w Starostwie Powiatowym w Kępnie przeprowadzonej drogą elektroniczną w dniu 01.10.2025r.

Nr Sprawy	Stanowisko Netia SA
206/2025	Uzgadnia się z następującymi uwagami: -prace w pobliżu urządzeń telekomunikacyjnych prowadzić bez sprzętu mechanicznego, pod nadzorem przedstawiciela Netii -kolidujące urządzenia telekomunikacyjne należy zabezpieczyć zgodnie z normami -w przypadku wystąpienia konieczności przebudowy P.T. uzgodnić z Netia S.A. Wrocław, ul. Strzegomska 142A -powiadomić o terminie rozpoczęcia robót na adres nadzory@netia.pl
212/2025	Bez uwag
213/2025	Bez uwag
214/2025	Bez uwag
215/2025	Bez uwag
216/2025	Bez uwag
217/2025	Bez uwag
218/2025	Bez uwag
219/2025	Bez uwag
220/2025	Bez uwag
221/2025	Bez uwag
222/2025	Bez uwag
223/2025	Bez uwag
224/2025	Bez uwag
225/2025	Bez uwag
226/2025	Bez uwag
227/2025	Bez uwag

Uzgadniam treść protokołów z bieżącej narady koordynacyjnej.

Przedstawiciel Netia S.A.
PAWEŁ TARASKA
PAWEŁ TARASKA

STAROSTWO POWIATOWE W KĘPNIE
Wydział Geodezji, Kartografii,
Katastru i Gospodarki Gruntami
01-10-2025
Za zgodność odpisu/kserokopii
z oryginałem Przewodniczący
Narady koordynacyjnej
Z up. STAROSTY
Starszy Inspektor
Marcin Hofman

Marek Hofman - Starostwo Powiatowe w Kępnie

ODPIS

Od: Paweł Cichecki <pcichecki@ouid.pl>
Wysłano: wtorek, 30 września 2025 14:59
Do: Marek Hofman - Starostwo Powiatowe w Kępnie
DW: Szymon Kubiak
Temat: RE: CZĘŚĆ 1/2 - Narada koordynacyjna w dniu 01.10.2025r. - ŚRODA !!! (od godz. 9 do godz. 14) - Starostwo Powiatowe w Kępnie - ul. Staszica 12, pokój Nr 16 - województwo wielkopolskie - powiat kępiński ;

Dzień dobry

Poniżej przedstawiam stanowiska Oświetlenie Uliczne i Drogowe sp. z o.o. w sprawach będących przedmiotem narady koordynacyjnej z dnia 1.10.2025 r.

ODGK.6630.1.26.2025

**SPIS SPRAW (WOKANDA)
będących przedmiotem – tematem narady koordynacyjnej
w dniu 01.10.2025r.**

1. Przyłącze energetyczne NN kablowe do działki Nr 716/2 – m. KĘPNO –
ul. SOLIDARNOŚCI (206/25 – sk) ; - bez uwag
2. Odcinek sieci telekomunikacyjnej światłowodowej w kanalizacji wraz z elementami sieci
(studnią, szafą) oraz przyłączem energetycznym – ŁĘKA OPATOWSKA –
ul. DWORCOWA – gmina ŁĘKA OPATOWSKA (sąsiedztwo terenów kolejowych
PKP – toru relacji : Kępno – Kluczbork) (212/25 – bk) ; - bez uwag
3. Sieć kanalizacji deszczowej z wpustami ulicznymi – odwodnienie oraz sieć wodociągowa
(odcinki-rozbudowa/ przebudowa) – DONABORÓW – gmina BARANÓW (213/25 – sk) ; - bez uwag
4. Linia energetyczna NN kablowa zasilająca – dot. działki Nr 70/2 – WERONIKOPOLE –
gmina BRALIN (214/25 – sk) ; - bez uwag
5. Linia energetyczna NN kablowa zasilająca – dot. działki Nr 252/4 – MIECHÓW –
gmina PERZÓW (215/25 – sk) ; - bez uwag
6. Przyłącze energetyczne NN kablowe wraz z przebudową odcinka linii energetycznej NN
kablowej – dot. działki Nr 284/5 – SŁUPIA p. BRALINEM – gmina PERZÓW (216/25 – bk) ; - bez uwag
7. Przyłącze energetyczne NN kablowe dot. działki Nr 705/53 – KRAŹKOWY
(„HANULIN”) – ul. BRZOZOWA – gmina KĘPNO (217/25 – bk) ; - bez uwag
8. Przyłącze energetyczne NN kablowe dot. działki Nr 598/6 – m. KĘPNO –
okolica ul. BOHATERÓW WRZEŚNIA (poza pasem drogowym) (218/25 – bk) ; - bez uwag
9. Przyłącze energetyczne NN kablowe do działki Nr 235/5 – TRZCINICA – ul. MŁYŃSKA
– gmina TRZCINICA (219/25 – bk) ; - bez uwag
10. Sieć kanalizacji deszczowej z wpustami ulicznymi – odwodnienie (odcinek) oraz sieć
wodociągowa z przyłączami (przebudowa odcinka) – SIEMIANICE –
ul. : SZEMBEKÓW i ZIELONA – gmina ŁĘKA OPATOWSKA (220/25 – sk) ; - bez uwag
11. Sieć/ linia energetyczna NN kablowa zasilająca wraz z przebudową słupowej stacji
transformatorowej SN/NN – dot. działki Nr 1198/1 (1198) – SŁUPIA p. KĘPNEM –
ul. LEŚNA – gmina BARANÓW (221/25 – sk) ; - bez uwag
12. Przyłącze energetyczne NN kablowe do działki Nr 397/2 – ŁĘKA OPATOWSKA –
ul. AKACJOWA – gmina ŁĘKA OPATOWSKA (222/25 – sk) ; - bez uwag
13. Przyłącze energetyczne NN kablowe do działki Nr 278/1 – RYCHTAL –
okolica ul. OGRODOWEJ (poza pasem drogowym) – gmina RYCHTAL (223/25 – bk) ; - bez uwag
14. Sieć/ linia energetyczna NN kablowa zasilająca (odcinek – rozbudowa) wraz z przyłączami –
dot. działek Nr : 640/7, 640/8, 640/9 – JANKOWY – gmina BARANÓW (224/25 – sk) ; - bez uwag

STAROSTWO POWIATOWE W KĘPNIE
01-10-2025
Za zgodność odpisu z oryginałem

Z upoważnieniem
Narady Koordynacyjnej
Starszy Inżynier
Marek Hofman

15. Linia telekomunikacyjna kablowa napowietrzna (podwieszana) z przyłączami napowietrznymi na istniejących słupach – ŁĘKA OPATOWSKA – okolica ul. DWORCOWEJ – gmina ŁĘKA OPATOWSKA (tereny kolejowe PKP otwarte i sąsiedztwo terenów kolejowych PKP – tor Poznań – Kluczbork (225/25 – sk) ; - bez uwag
16. Linia telekomunikacyjna kablowa światłowodowa doziemna ze studnią i przyłączami – SŁUPIA p. KĘPNEM – ul.: DWORCOWA, ZIELONA – gmina BARANÓW (tereny kolejowe PKP otwarte i sąsiedztwo terenów kolejowych PKP – tor Poznań – Kluczbork (226/25 – sk) ; - bez uwag
17. Przyłącze energetyczne NN kablowe do działki Nr 562/4 – OSINY – gmina KĘPNO (227/25 – sk); - bez uwag

Paweł Cichecki
Samodzielny referent ds. eksploatacji oświetlenia
tel. 062 598 64 19, kom. 696 122 575
email: pcichecki@ouid.pl



OŚWIETLENIE
ULICZNE I DROGOWE SP. Z O.O.
ul. Wrocławska 71A, 62-800 Kalisz

Tel. 62 598 52 70
E-mail: poczta@ouid.pl
www.oswietlenie.kalisz.pl

From: Marek Hofman - Starostwo Powiatowe w Kępnie <marek.hofman@powiatkepno.pl>
Sent: Tuesday, September 30, 2025 12:07 PM
To: maciej.hojenski@pzd.kepno.pl; bozena.dziergwa@pzd.kepno.pl; kkempa@wodociagi.kepno.pl; zarzad@wodociagi.kepno.pl; Marek Misala <Marek.Misala@um.kepno.pl>; biuro@wodociagi.kepno.pl; Wielkopolska Sieć Szerokopasmowa <sekretariat@wsssa.pl>; Marek Misala <robert.kula@um.kepno.pl>; Mirosław Gąszczak <miroslaw.gaszczak@powiatkepno.pl>; INEA S.A. <uzgodnienia@inea.com.pl>; 'WSS S.A.' <uzgodnienia_wss@operatorwss.pl>; orange Centrum <ZZSS.Narady.Koordinacyjne.Centrum@orange.com>; 'Uzgodnienia Fiberhost' <uzgodnienia@fiberhost.com.pl>; Tomasz Jerczyński <bgk@leka-opatowska.pl>; Tomasz Jerczyński <sekretariat@leka-opatowska.pl>; Biuro PINB KĘPNO <biuro@kepno.pinb.gov.pl>; Kierownik PINB Kępno <kierownik@kepno.pinb.gov.pl>; Taraska Paweł (Netia) <Pawel.Taraska@netia.pl>; Widera Olga <Olga.Widera@netia.pl>; Konrad Sikora <konrad.sikora@energa-operator.pl>; Marek Poziemski <marek.poziemski@energa-operator.pl>; 'mateusz Fiołka' <mateusz.fiolka@energa-operator.pl>; krystian.kokot@psgaz.pl; Andrzej Pakuła <andrzej.pakula@psgaz.pl>; Marek Pilarski <marek.pilarski@psgaz.pl>; Marta Jarmuż <marta.jarmuz@psgaz.pl>; Paweł Kortus <pawel.kortus@psgaz.pl>; Bartosz Żyżniewski <bzyzniewski@ouid.pl>; Patryk Kopczyński <pkopczyński@ouid.pl>; Paweł Cichecki <pcichecki@ouid.pl>; poczta <poczta@ouid.pl>; Szymon Kubiak <Skubiak@ouid.pl>; Nadzór Wodny Kępno <nw-kepno@wody.gov.pl>; Nadzór Wodny Milicz <nw-milicz@wody.gov.pl>; Nadzór Wodny Namysłów <aleksandra.zatylna@wody.gov.pl>; Nadzór Wodny Namysłów <nw-namyslow@wody.gov.pl>; Nadzór Wodny Wieruszów <nw-wieruszow@wody.gov.pl>; ZSW w Kępnie - Joanna Ciura <zsw-kepno@wp.pl>; Agnieszka Friebe <agnieszka.friebe@gaz-system.pl>; Janusz Wesołowski <janusz.wesolowski@gaz-system.pl>; Krzysztof Polehojko <krzysztof.polehojko@gaz-system.pl>; Maria Łasińska <maria.lasinska@gaz-system.pl>; Sylwia Łopatka <sylwia.lopotka@gaz-system.pl>; gmina@baranow.pl; Patrycja Lenort <patrycja.lenort@baranow.pl>; Adam Brząkała <adam.brzakala@bralin.pl>; Piotr Prędko <piotr.predki@perzow.pl>; Weronika Urbańska <sekretarz@perzow.pl>; gmina@trzcinica.com.pl; Justyna Muszalska <justyna.muszalska@trzcinica.com.pl>; Paweł Domagalski - Gminna Spółka Wodna Perzów <gswperzow@wp.pl>
Subject: CZĘŚĆ 1/2 - Narada koordynacyjna w dniu 01.10.2025r. - ŚRODA !!! (od godz. 9 do godz. 14) - Starostwo Powiatowe w Kępnie - ul. Staszica 12 , pokój Nr 16 - województwo wielkopolskie - powiat kępiński;
Importance: High

**UWAGA ! Proszę o przesłanie koordynacji / uzgodnienia najpóźniej w dniu Narady tj. 01.10.2025r. (PILNE) !
ponieważ później mogę być nieobecny !!!**

STAROSTWO POWIATOWE W KĘPNIE
Wydział Geodezji, Kartografii,
i Gospodarki Gruntami

01-10-2025

Przewodniczący
Narady Koordynacyjnej
Z up. STAROSTY
Stały Inspektor
Marek Hofman

Marek Hofman - Starostwo Powiatowe w Kępnie

Od: patrycja.lenort@baranow.pl
Wysłano: wtorek, 30 września 2025 15:22
Do: 'Marek Hofman - Starostwo Powiatowe w Kępnie'
Temat: Narada koordynacyjna w dniu 01.10.2025r.
Załączniki: GP.7230.1.119.2025.PL.pdf; GP.7230.1.161.2025.PL.pdf; GP.7230.1.177.2025.PL.pdf; GP.7230.1.72.2025.PL.pdf

ODPIS

ODGK.6630.1.26.2025

SPIS SPRAW (WOKANDA)
będących przedmiotem – tematem narady koordynacyjnej
dnia 01.10.2025r.

1. **Przylącze energetyczne NN kablowe do działki Nr 716/2 – m. KĘPNO –ul. SOLIDARNOŚCI (206/25 – sk);**
Nie dotyczy.
2. **Odcinek sieci telekomunikacyjnej światłowodowej w kanalizacji wraz z elementami sieci (studnią, szafą) oraz przylącem energetycznym – ŁĘKA OPATOWSKA – ul. DWORCOWA – gmina ŁĘKA OPATOWSKA (sąsiedztwo terenów kolejowych PKP – tory relacji : Kępno – Kluczbork) (212/25 – bk);**
Nie dotyczy.
3. **Sieć kanalizacji deszczowej z wpustami ulicznymi – odwodnienie oraz sieć wodociągowa (odcinki– rozbudowa/ przebudowa)–DONABORÓW–gmina BARANÓW (213/25 – sk);**
Uzgodniono decyzją Wójta Gminy Baranów numer GP.7230.1.161.2025.PL z dnia 04.08.2025 r.
4. **Linia energetyczna NN kablowa zasilająca – dot. działki Nr 70/2 – WERONIKOPOLE –gmina BRALIN (214/25 – sk);**
Nie dotyczy.
5. **Linia energetyczna NN kablowa zasilająca – dot. działki Nr 252/4 – MIECHÓW –gmina PERZÓW (215/25 – sk);**
Nie dotyczy.
6. **Przylącze energetyczne NN kablowe wraz z przebudową odcinka linii energetycznej NN kablowej–dot. działki Nr 284/5–SŁUPIA p. BRALINEM–gmina PERZÓW (216/25–bk);**
Nie dotyczy.
7. **Przylącze energetyczne NN kablowe dot. działki Nr 705/53 – KRAŹKOWY („HANULIN”)– ul. BRZOZOWA – gmina KĘPNO (217/25 – bk);**
Nie dotyczy.
8. **Przylącze energetyczne NN kablowe dot. działki Nr 598/6 – m. KĘPNO –okolica ul. BOHATERÓW WRZEŚNIA (poza pasem drogowym) (218/25 – bk);**
Nie dotyczy.
9. **Przylącze energetyczne NN kablowe do działki Nr 235/5 –TRZCINICA –ul. MŁYŃSKA–gmina TRZCINICA (219/25 – bk);**
Nie dotyczy.

STAROSTWO POWIATOWE W KĘPNIE
Wydział Geodezji, Kartografii
Katastru i Gospodarki Gruntami

01-10-2025

Za zgodność opisu kserokopii
z oryginałem

Przewodniczący
Narady Koordynacyjnej
Z up. STAROSTY
Starszy Inspektor
Marek Hofman

10. Sieć kanalizacji deszczowej z wpustami ulicznymi – odwodnienie (odcinek) oraz sieć wodociągowa z przyłączami (przebudowa odcinka) – SIEMIANICE – ul. : SZEMBEKÓW i ZIELONA – gmina ŁĘKA OPATOWSKA (220/25 – sk);

Nie dotyczy.

11. Sieć/ linia energetyczna NN kablowa zasilająca wraz z przebudową słupowej stacji transformatorowej SN/NN – dot. działki Nr 1198/1 (1198) – SŁUPIA p. KĘPNEM –ul. LEŚNA – gmina BARANÓW (221/25 – sk);

Uzgodniono decyzją Wójta Gminy Baranów numer GP.7230.1.72.2025.PL z dnia 16.04.2025 r.

12. Przyłącze energetyczne NN kablowe do działki Nr 397/2 – ŁĘKA OPATOWSKA – ul. AKACJOWA – gmina ŁĘKA OPATOWSKA (222/25 – sk);

Nie dotyczy.

13. Przyłącze energetyczne NN kablowe do działki Nr 278/1 – RYCHTAL –okolica ul. OGRODOWEJ (poza pasem drogowym) – gmina RYCHTAL (223/25 – bk);

Nie dotyczy.

14. Sieć/ linia energetyczna NN kablowa zasilająca (odcinek – rozbudowa) wraz z przyłączami – dot. działek Nr : 640/7, 640/8, 640/9 – JANKOWY – gmina BARANÓW (224/25 – sk);

Uzgodniono zezwoleniem Wójta Gminy Baranów numer GP.7230.1.177.2025.PL z dnia 11.09.2025 r.

15. Linia telekomunikacyjna kablowa napowietrzna (podwieszana) z przyłączami napowietrznymi na istniejących słupach – ŁĘKA OPATOWSKA – okolica ul. DWORCOWEJ – gmina ŁĘKA OPATOWSKA (tereny kolejowe PKP otwarte i sąsiedztwo terenów kolejowych PKP – tor Poznań – Kluczbork (225/25 – sk);

Nie dotyczy.

16. Linia telekomunikacyjna kablowa światłowodowa doziemna ze studnią i przyłączami –SŁUPIA p. KĘPNEM – ul.: DWORCOWA, ZIELONA – gmina BARANÓW (tereny kolejowe PKP otwarte i sąsiedztwo terenów kolejowych PKP – tor Poznań – Kluczbork (226/25 – sk);

Uzgodniono decyzją Wójta Gminy Baranów numer GP.7230.1.119.2025.PL z dnia 10.06.2025 r.

17. Przyłącze energetyczne NN kablowe do działki Nr 562/4 –OSINY –gmina KĘPNO (227/25 – sk);

Nie dotyczy.

Jednocześnie potwierdzam treść protokołów z dnia 01.10.2025 r.

Pozdrawiam,

Patrycja Lenort

Inspektor ds. inwestycji

tel. 602 527 415

tel. (0-62) 74 10 024

patrycja.lenort@baranow.pl

Urząd Gminy w Baranowie

Rynek 21

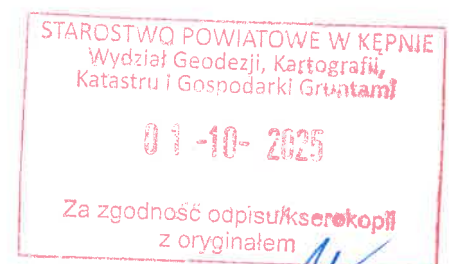
63-604 Baranów

województwo wielkopolskie

powiat kępiński

tel. (0-62) 74 10 000

www.baranow.pl



Przewodniczący
Narady Koordynacyjnej

Z up. STAROSTY
Starosty Inspektor
Marek Hofman

Marek Hofman - Starostwo Powiatowe w Kępnie

ODPIS

Od: Uzgodnienia Fiberhost <uzgodnienia@fiberhost.com.pl>
Wysłano: środa, 1 października 2025 09:03
Do: Marek Hofman - Starostwo Powiatowe w Kępnie
Temat: ODP: CZĘŚĆ 1/2 - Narada koordynacyjna w dniu 01.10.2025r. - ŚRODA !!! (od godz. 9 do godz. 14) - Starostwo Powiatowe w Kępnie - ul. Staszica 12, pokój Nr 16 - województwo wielkopolskie - powiat kępiński ;

Dzień dobry,

Dotyczy spraw: 206/25, 212/25, 214/25, 216/25, 217/25, 218/25, 219/25, 221/25, 223/25, 224/25, 225/25, 226/25.

Fiberhost S.A. Wysogotowo, ul. Wierzbowa 84, 62-081 Przeźmierowo, informuje, iż na dzień 01.10.2025, we wskazanej lokalizacji nie występuje infrastruktura Fiberhost S.A. będąca w kolizji z opracowywanym projektem.

Przy natrafieniu w trakcie wizji lokalnej dokonywanej przez projektanta lub podczas robót ziemnych, na urządzenia Fiberhost S.A. nie naniesione na podkład mapowy, należy je zabezpieczyć i powiadomić Fiberhost S.A. (tel. 61 222 22 11, fax 61 222 11 11) w celu ustalenia trybu dalszego postępowania.

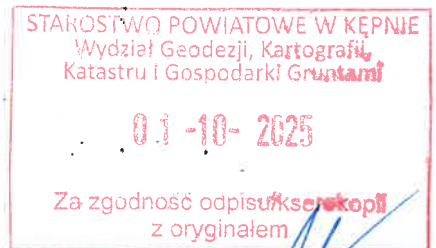
=====

Dotyczy spraw: 213/25, 215/25, 220/25, 222/25, 227/25.

Warunki Techniczne

jakie należy spełnić przy realizacji robót na infrastrukturze Fiberhost S.A.:

1. Lokalizację podziemnych urządzeń telekomunikacyjnych należy potwierdzić w terenie za pomocą przekopów próbnych.
2. Inwestor/Wykonawca zobowiązany jest do zabezpieczenia przed uszkodzeniem infrastruktury Fiberhost S.A. w sposób umożliwiający dalszą eksploatację, konserwację, modernizację czy naprawę.
3. Termin prac należy zgłosić, z co najmniej 3-tygodniowym wyprzedzeniem, do Network Operations Center, tel. (61) 222 22 11 oraz prace.planowe@fiberhost.com.
4. Zobowiązuje się Inwestora i Wykonawcę robót do prowadzenia prac w sposób wykluczający możliwość powstania awarii sieci lub urządzeń Fiberhost S.A. W przypadku uszkodzenia w trakcie prowadzenia robót, infrastruktury Fiberhost S.A. należy ją zabezpieczyć i bezwzględnie powiadomić Fiberhost S.A. tel. (61) 222 11 90. Inwestor ponosi odpowiedzialność materialną i karną wynikającą z Kodeksu Cywilnego za spowodowanie uszkodzeń infrastruktury Fiberhost S.A. w czasie wykonywania robót oraz za szkody, które mogłyby powstać w przyszłości na skutek przeprowadzonych robót w tym strat tytułem braku transmisji, tj. w szczególności strat powstałych w związku z karami wynikającymi z łączących Fiberhost S.A. z abonentami Service-Level Agreement.
5. Wszelkie prace wykonywane w pobliżu infrastruktury Fiberhost S.A. (skrzyżowania lub zbliżenia) czy też prace związane z przebudową infrastruktury należy wykonać ręcznie zgodnie z



Przewodniczący
Narady Koordynacyjnej
Z up. STAROSTY
Starszy Inspektor

obowiązującymi przepisami, z należytą ostrożnością, zachowując normatywne odległości, pod nadzorem osoby wskazanej przez jej właściciela (Fiberhost S.A.). Koszt płatnego nadzoru wynosi 200 zł netto + VAT za jedną roboczogodzinę. Zabezpieczyć dwudzielnymi rurami grubościennymi na koszt Inwestora. Przed zasypianiem miejsca zabezpieczeń podlegają odbiorowi przez służby techniczne Fiberhost S.A.

6. Przy natrafieniu w trakcie wizji lokalnej dokonywanej przez projektanta lub podczas robót ziemnych, na urządzenia Fiberhost S.A. nie naniesione na podkład mapowy, należy je zabezpieczyć i powiadomić Fiberhost S.A. w celu ustalenia trybu dalszego postępowania.

7. W przypadku konieczności przebudowy lub przemieszczenia urządzeń telekomunikacyjnych Fiberhost S.A., Inwestor opracuje dokumentację projektowo-kosztorysową zgodnie z normą ZN-15/OPL-004, która musi być uzgodniona i zaakceptowana przez przedstawiciela Fiberhost S.A. oraz zleci wykonanie robót firmie specjalistycznej na własny koszt. W przypadku konieczności poniesienia kosztów przez Fiberhost S.A., Inwestor przedstawi ich skosztorysowaną wartość do akceptacji przez Fiberhost S.A.

8. Ewentualne przebudowy kabli światłowodowych należy dokonać w godzinach nocnych (od 24:00 do 6:00).

9. Ewentualne prace związane z przebudową infrastruktury zostaną protokolarnie odebrane przez osobę wskazaną przez właściciela infrastruktury (Fiberhost S.A.).

10. W przypadku konieczności przebudowy sieci, po zakończeniu prac Inwestor jest zobowiązany do przekazania dokumentacji powykonawczej przebudowanej sieci która jest warunkiem odbioru prac.

11. Zmiany posadowienia istniejącej infrastruktury telekomunikacyjnej należy powykonawczo nanieść na mapy i dostarczyć do Fiberhost S.A. w formie inwentaryzacji geodezyjnej w terminie 3 miesięcy od zakończenia prac.

Dotyczy spraw: 220/25

We wskazanej lokalizacji występuje sieć Zeldy Sp. z o.o. S.K.A.

Warunki Techniczne

jakie należy spełnić przy realizacji robót na infrastrukturze Zeldy Sp. z o.o. S.K.A.:

1. Lokalizację podziemnych urządzeń telekomunikacyjnych należy potwierdzić w terenie za pomocą przekopów próbnych.
2. Inwestor/Wykonawca zobowiązany jest do zabezpieczenia przed uszkodzeniem infrastruktury Zeldy Sp. z o.o. S.K.A. w sposób umożliwiający dalszą eksploatację, konserwację, modernizację czy naprawę.
3. Termin prac należy zgłosić, z co najmniej 3-tygodniowym wyprzedzeniem, do Centrum Zarządzania Siecią, tel. (61) 222 11 90 oraz prace.planowe@fiberhost.com.
4. Zobowiązuje się Inwestora i Wykonawcę robót do prowadzenia prac w sposób wykluczający możliwość powstania awarii sieci lub urządzeń Zeldy Sp. z o.o. S.K.A. W przypadku uszkodzenia w trakcie prowadzenia robót, infrastruktury Zeldy Sp. z o.o. S.K.A. należy ją zabezpieczyć i bezwzględnie powiadomić Zeldy Sp. z o.o. S.K.A. tel. (61) 222 11 90. Inwestor ponosi odpowiedzialność materialną i karną wynikającą z Kodeksu Cywilnego za spowodowanie uszkodzeń infrastruktury Zeldy Sp. z o.o. S.K.A. w czasie wykonywania robót oraz za szkody, które mogłyby powstać w przyszłości na skutek przeprowadzonych robót w tym strat tytułem braku transmisji, tj. w szczególności strat powstałych w związku z karami wynikającymi z łączących Zeldę Sp. z o.o. S.K.A. z abonentami Service-Level Agreement.

5. Wszelkie prace wykonywane w pobliżu (skrzyżowania lub zbliżenia) czy też prace związane z przebudową infrastruktury należy wykonać ręcznie zgodnie z obowiązującymi przepisami, z należytą ostrożnością zachowując normatywne odległości, pod nadzorem osoby wskazanej przez jej właściciela (Zelda Sp. z o.o. S.K.A.). Koszt płatnego nadzoru wynosi 200 zł netto + VAT za jedną roboczogodzinę. Zabezpieczyć dwudzielnymi rurami grubościennymi na koszt Inwestora. Przed zasypianiem miejsca zabezpieczeń podlegają odbiorowi przez służby techniczne Zeldi Sp. z o.o. S.K.A.
6. Przy natrafieniu w trakcie wizji lokalnej dokonywanej przez projektanta lub podczas robót ziemnych, na urządzenia Zeldi Sp. z o.o. S.K.A. nie naniesione na podkład mapowy, należy je zabezpieczyć i powiadomić Zeldi Sp. z o.o. S.K.A. w celu ustalenia trybu dalszego postępowania.
7. W przypadku konieczności przebudowy lub przemieszczenia urządzeń telekomunikacyjnych Zeldi Sp. z o.o. S.K.A., Inwestor opracuje dokumentację projektowo-kosztorysową zgodnie z normą ZN-15/OPL-004, która musi być uzgodniona i zaakceptowana przez przedstawiciela Zeldi Sp. z o.o. S.K.A. oraz zleci wykonanie robót firmie specjalistycznej na własny koszt. W przypadku konieczności poniesienia kosztów przez Zeldi Sp. z o.o. S.K.A., Inwestor przedstawi ich skosztorysowaną wartość do akceptacji przez Zeldi Sp. z o.o. S.K.A.
8. Ewentualne przebudowy kabli światłowodowych należy dokonać w godzinach nocnych (od 24:00 do 6:00).
9. Ewentualne prace związane z przebudową infrastruktury zostaną protokolarnie odebrane przez osobę wskazaną przez właściciela infrastruktury (Zelda Sp. z o.o. S.K.A.).
10. W przypadku konieczności przebudowy sieci, po zakończeniu prac Inwestor jest zobowiązany do przekazania dokumentacji powykonawczej przebudowanej sieci która jest warunkiem odbioru prac.
11. Zmiany posadowienia istniejącej infrastruktury telekomunikacyjnej należy powykonawczo nanieść na mapy i dostarczyć do Zeldi Sp. z o.o. S.K.A. w formie inwentaryzacji geodezyjnej w terminie 3 miesięcy od zakończenia prac.

Pozdrawiam

Aleksandra Michatek
Specjalista ds. Uzgodnień
tel.: 61 222 11 89, 732 437 402
ul. Wierzbowa 84, 62-081 Wysogotowo



Od: Marek Hofman - Starostwo Powiatowe w Kępnie <marek.hofman@powiatkepno.pl>

Wysłane: wtorek, 30 września 2025 12:06

Do: maciej.hojenski@pzd.kepno.pl <maciej.hojenski@pzd.kepno.pl>; bozena.dziergwa@pzd.kepno.pl <bozena.dziergwa@pzd.kepno.pl>; kkempa@wodociagi.kepno.pl <kkempa@wodociagi.kepno.pl>; zarzad@wodociagi.kepno.pl <zarzad@wodociagi.kepno.pl>; Marek Misala <Marek.Misala@um.kepno.pl>; biuro@wodociagi.kepno.pl <biuro@wodociagi.kepno.pl>; Sekretariat WSS S.A. <sekretariat@wssa.pl>; Marek Misala <robert.kula@um.kepno.pl>; Mirosław Gąszczak <miroslaw.gaszczak@powiatkepno.pl>; INEA S.A. <uzgodnienia@inea.com.pl>; 'WSS S.A.' <uzgodnienia_wss@operatorwss.pl>; orange Centrum <ZZSS.Narady.Koordynacyjne.Centrum@orange.com>; Uzgodnienia Fiberhost <uzgodnienia@fiberhost.com.pl>;

Przewodniczący
Narady Koordynacyjnej
Z up. STAROSTY
Starszy Inspektor
Marek Hofman

ODGK.6630.1.26.2025

SPIS SPRAW (WOKANDA)
będących przedmiotem – tematem narady koordynacyjnej
w dniu 01.10.2025r.

1. Przyłącze energetyczne NN kablowe do działki Nr 716/2 – m. KĘPNO –
ul. SOLIDARNOŚCI (206/25 – sk) ;
2. Odcinek sieci telekomunikacyjnej światłowodowej w kanalizacji wraz z elementami sieci
(studnią, szafą) oraz przyłączem energetycznym – ŁĘKA OPATOWSKA –
ul. DWORCOWA – gmina ŁĘKA OPATOWSKA (sąsiedztwo terenów kolejowych
PKP – tor relacji : Kępno – Kluczbork) (212/25 – bk) ;
3. Sieć kanalizacji deszczowej z wpustami ulicznymi – odwodnienie oraz sieć wodociągowa
(odcinki–rozbudowa/ przebudowa)–DONABORÓW–gmina BARANÓW (213/25 – sk) ;
4. Linia energetyczna NN kablowa zasilająca – dot. działki Nr 70/2 – WERONIKOPOLE –
gmina BRALIN (214/25 – sk) ;
5. Linia energetyczna NN kablowa zasilająca – dot. działki Nr 252/4 – MIECHÓW –
gmina PERZÓW (215/25 – sk) ;
6. Przyłącze energetyczne NN kablowe wraz z przebudową odcinka linii energetycznej NN
kablowej–dot. działki Nr 284/5–SŁUPIA p. BRALINEM–gmina PERZÓW (216/25–bk);
7. Przyłącze energetyczne NN kablowe dot. działki Nr 705/53 – KRAŻKOWY
(„HANULIN”) – ul. BRZOZOWA – gmina KĘPNO (217/25 – bk) ;
8. Przyłącze energetyczne NN kablowe dot. działki Nr 598/6 – m. KĘPNO –
okolica ul. BOHATERÓW WRZEŚNIA (poza pasem drogowym) (218/25 – bk) ;
9. Przyłącze energetyczne NN kablowe do działki Nr 235/5 –TRZCINICA –ul. MŁYŃSKA
– gmina TRZCINICA (219/25 – bk) ;
10. Sieć kanalizacji deszczowej z wpustami ulicznymi – odwodnienie (odcinek) oraz sieć
wodociągowa z przyłączami (przebudowa odcinka) – SIEMIANICE –
ul. : SZEMBEKÓW i ZIELONA – gmina ŁĘKA OPATOWSKA (220/25 – sk) ;
11. Sieć/ linia energetyczna NN kablowa zasilająca wraz z przebudową słupowej stacji
transformatorowej SN/NN – dot. działki Nr 1198/1 (1198) – SŁUPIA p. KĘPNEM –
ul. LEŚNA – gmina BARANÓW (221/25 – sk) ;
12. Przyłącze energetyczne NN kablowe do działki Nr 397/2 – ŁĘKA OPATOWSKA –
ul. AKACJOWA – gmina ŁĘKA OPATOWSKA (222/25 – sk) ;
13. Przyłącze energetyczne NN kablowe do działki Nr 278/1 – RYCHTAL –
okolica ul. OGRODOWEJ (poza pasem drogowym) – gmina RYCHTAL (223/25 – bk) ;
14. Sieć/ linia energetyczna NN kablowa zasilająca (odcinek – rozbudowa) wraz z przyłączami –
dot. działek Nr : 640/7, 640/8, 640/9 – JANKOWY – gmina BARANÓW (224/25 – sk) ;
15. Linia telekomunikacyjna kablowa napowietrzna (podwieszana) z przyłączami napowietrznymi
na istniejących słupach – ŁĘKA OPATOWSKA – okolica ul. DWORCOWEJ – gmina ŁĘKA
OPATOWSKA (tereny kolejowe PKP otwarte i sąsiedztwo terenów kolejowych PKP – tor
Poznań – Kluczbork) (225/25 – sk) ;
16. Linia telekomunikacyjna kablowa światłowodowa doziemna ze studnią i przyłączami – SŁUPIA
p. KĘPNEM – ul.: DWORCOWA, ZIELONA – gmina BARANÓW (tereny kolejowe PKP
otwarte i sąsiedztwo terenów kolejowych PKP – tor Poznań – Kluczbork) (226/25 – sk) ;
17. Przyłącze energetyczne NN kablowe do działki Nr 562/4 –OSINY –gmina KĘPNO (227/25 – sk);

STAROSTWO POWIATOWE W KĘPNIE
Wydział Geodezji, Kartografii,
Katastru i Gospodarki Gruntami

01-10-2025

Za zgodność odpisu/kserokopii
z oryginałem

Przewodniczący
Narady Koordynacyjnej

Z up. STAROSTY
Starszy Inspektor
Marek Hofman

Marek Hofman - Starostwo Powiatowe w Kępnie

Od: Uzgodnienia Fiberhost <uzgodnienia@fiberhost.com.pl>
Wysłano: środa, 1 października 2025 09:05
Do: Marek Hofman - Starostwo Powiatowe w Kępnie
Temat: ODP: CZĘŚĆ 1/2 - Narada koordynacyjna w dniu 01.10.2025r. - ŚRODA !!! (od godz. 9 do godz. 14) - Starostwo Powiatowe w Kępnie - ul. Staszica 12, pokój Nr 16 - województwo wielkopolskie - powiat kępiński ;

ODPIS

Dzień dobry,

Dotyczy spraw: 206/25, 212/25, 213/25, 214/25, 215/25, 216/25, 217/25, 218/25, 219/25, 220/25, 221/25, 222/25, 223/25, 224/25, 225/25, 226/25.

WSS S.A. Wysogotowo, ul. Wierzbowa 84, 62-081 Przeźmierowo, informuje, iż na dzień 17.09.2025, we wskazanej lokalizacji nie występuje infrastruktura WSS S.A. będąca w kolizji z opracowywanym projektem.

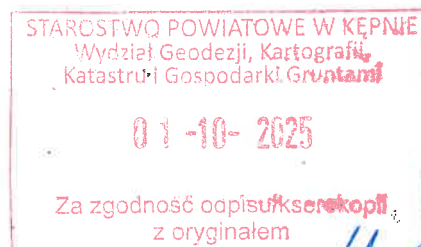
Przy natrafieniu w trakcie wizji lokalnej dokonywanej przez projektanta lub podczas robót ziemnych, na urządzenia WSS S.A. nie naniesione na podkład mapowy, należy je zabezpieczyć i powiadomić WSS S.A. (tel. 61 222 10 00) w celu ustalenia trybu dalszego postępowania.

=====

Dotyczy spraw: 227/26.

Warunki Techniczne

jakie należy spełnić przy realizacji robót na infrastrukturze WSS S.A.:



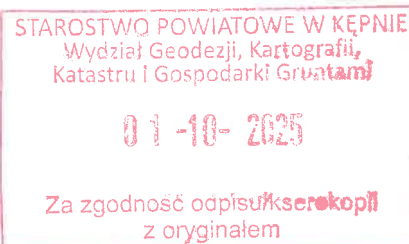
1. Lokalizację podziemnych urządzeń telekomunikacyjnych należy potwierdzić w terenie za pomocą przekopów próbnych.
2. Inwestor/Wykonawca zobowiązany jest do zabezpieczenia przed uszkodzeniem infrastruktury WSS S.A. w sposób umożliwiający dalszą eksploatację, konserwację, modernizację czy naprawę.
3. Termin prac należy zgłosić, z co najmniej 14-dniowym wyprzedzeniem, do siedziby WSS S.A. ul. Wierzbowa 84 Wysogotowo, 62-081 Przeźmierowo, tel. (61) 222 10 00, e-mail (prace.planowe@fiberhost.com).
4. Zobowiązuje się Inwestora i Wykonawcę robót do prowadzenia prac w sposób wykluczający możliwość powstania awarii sieci lub urządzeń WSS S.A. W przypadku uszkodzenia w trakcie prowadzenia robót, infrastruktury WSS S.A. należy ją zabezpieczyć i bezwzględnie powiadomić WSS S.A. tel. (61) 222 10 00. Inwestor ponosi odpowiedzialność materialną i karną wynikającą z Kodeksu Cywilnego za spowodowanie uszkodzeń infrastruktury WSS S.A. w czasie wykonywania robót oraz za szkody, które mogłyby powstać w przyszłości na skutek przeprowadzonych robót w tym strat tytułem braku transmisji.
5. Wszelkie prace wykonywane w pobliżu infrastruktury WSS S.A. (skrzyżowania lub zbliżenia) czy też prace związane z przebudową infrastruktury należy wykonać ręcznie zgodnie z obowiązującymi przepisami, z należytą ostrożnością, zachowując normatywne odległości, pod nadzorem osoby wskazanej przez jej właściciela (WSS S.A.). Koszt płatnego nadzoru wynosi 200 zł netto + VAT za jedną roboczogodzinę. Zabezpieczyć dwudzielnymi rurami grubościennymi na koszt Inwestora. Przed zasypaniem miejsca zabezpieczeń podlegają odbiorowi przez służby techniczne WSS S.A.
6. Przy natrafieniu w trakcie wizji lokalnej dokonywanej przez projektanta lub podczas robót ziemnych, na urządzenia WSS S.A. nie naniesione na podkład mapowy, należy je zabezpieczyć i powiadomić WSS S.A. w celu ustalenia trybu dalszego postępowania.

7. W przypadku konieczności przebudowy lub przemieszczenia urządzeń telekomunikacyjnych WSS S.A., Inwestor opracuje dokumentację projektowo-kosztorysową zgodnie z normą ZN-15/OPL-004, która musi być uzgodniona i zaakceptowana przez przedstawiciela WSS S.A. oraz zleci wykonanie robót firmie specjalistycznej na własny koszt. W przypadku konieczności poniesienia kosztów przez WSS S.A., Inwestor przedstawi ich skosztorysowaną wartość do akceptacji przez WSS S.A.
8. Ewentualne przebudowy kabli światłowodowych należy dokonać w godzinach nocnych (od 24:00 do 6:00).
9. Ewentualne prace związane z przebudową infrastruktury zostaną protokolarnie odebrane przez osobę wskazaną przez właściciela infrastruktury (WSS S.A.).
10. W przypadku konieczności przebudowy sieci, po zakończeniu prac Inwestor jest zobowiązany do przekazania dokumentacji powykonawczej przebudowanej sieci która jest warunkiem odbioru prac.
11. Zmiany posadowienia istniejącej infrastruktury telekomunikacyjnej należy powykonawczo nanieść na mapy i dostarczyć do WSS S.A., w formie inwentaryzacji geodezyjnej w terminie 3 miesięcy od zakończenia prac.

Pozdrawiam

Aleksandra Michałek
Specjalista ds. Uzgodnień

tel.: 61 222 11 89, 732 437 402
ul. Wierzbowa 84, 62-081 Wysogotowo



Od: Marek Hofman - Starostwo Powiatowe w Kępnie <marek.hofman@powiatkepno.pl>

Wysłane: wtorek, 30 września 2025 12:06

Do: maciej.hojenski@pzd.kepno.pl <maciej.hojenski@pzd.kepno.pl>; bozena.dziergwa@pzd.kepno.pl <bozena.dziergwa@pzd.kepno.pl>; kkempa@wodociagi.kepno.pl <kkempa@wodociagi.kepno.pl>; zarzad@wodociagi.kepno.pl <zarzad@wodociagi.kepno.pl>; Marek Misala <Marek.Misala@um.kepno.pl>; biuro@wodociagi.kepno.pl <biuro@wodociagi.kepno.pl>; Sekretariat WSS S.A. <sekretariat@wsssa.pl>; Marek Misala <robert.kula@um.kepno.pl>; Mirosław Gąszczak <miroslaw.gaszczak@powiatkepno.pl>; INEA S.A. <uzgodnienia@inea.com.pl>; 'WSS S.A.' <uzgodnienia_wss@operatorwss.pl>; orange Centrum <ZZSS.Narady.Koordynacyjne.Centrum@orange.com>; Uzgodnienia Fiberhost <uzgodnienia@fiberhost.com.pl>; Tomasz Jerczyński <bkg@leka-opatowska.pl>; Tomasz Jerczyński <sekretariat@leka-opatowska.pl>; Biuro PINB KĘPNO <biuro@kepno.pinb.gov.pl>; Kierownik PINB Kępno <kierownik@kepno.pinb.gov.pl>; Taraska Pawel (Netia) <Pawel.Taraska@netia.pl>; Widera Olga <Olga.Widera@netia.pl>; Konrad Sikora <konrad.sikora@energa-operator.pl>; Marek Poziemski <marek.poziemski@energa-operator.pl>; 'mateusz Fiołka' <mateusz.fiolka@energa-operator.pl>; krystian.kokot@psgaz.pl <krystian.kokot@psgaz.pl>; Andrzej Pakuła <andrzej.pakuła@psgaz.pl>; Marek Pilarski <marek.pilarski@psgaz.pl>; Marta Jarmuż <marta.jarmuz@psgaz.pl>; Paweł Kortus <pawel.kortus@psgaz.pl>; Bartosz Żyżniewski <bzyzniewski@oid.pl>; Patryk Kopczyński <pkopczyński@oid.pl>; Paweł Cichecki <pcichecki@oid.pl>; poczta@oid.pl <poczta@oid.pl>; Szymon Kubiak <Skubiak@oid.pl>; Nadzór Wodny Kępno <nw-kepno@wody.gov.pl>; Nadzór Wodny Milicz <nw-milicz@wody.gov.pl>; Nadzór Wodny Namysłów <aleksandra.zatylna@wody.gov.pl>; Nadzór Wodny Namysłów <nw-namyslow@wody.gov.pl>; Nadzór Wodny Wieruszów <nw-wieruszow@wody.gov.pl>; ZSW w Kępnie - Joanna Ciura <zsw-kepno@wp.pl>; Agnieszka Friebe <agnieszka.friebe@gaz-system.pl>; Janusz Wesołowski <janusz.wesolowski@gaz-system.pl>; Krzysztof Polehojko <krzysztof.polehojko@gaz-system.pl>; Maria Łasińska <maria.lasinska@gaz-system.pl>; Sylwia Łopatka <sylwia.lopotka@gaz-system.pl>; gmina@baranow.pl <gmina@baranow.pl>; Patrycja Lenort <patrycja.lenort@baranow.pl>; Adam Brząkała <adam.brzakala@bralin.pl>; Piotr Prędkie <piotr.predki@perzow.pl>; Weronika Urbańska <sekretarz@perzow.pl>; gmina@trzcinica.com.pl <gmina@trzcinica.com.pl>; Justyna Muszalska

Przewodniczący
Narady Koordynacyjnej
up. STAROSTY
Starszy Inspektor
Marek Hofman

Marek Hofman - Starostwo Powiatowe w Kępnie

Od: Pakuła Andrzej (PSG) <andrzej.pakula@psgaz.pl>
Wysłano: środa, 1 października 2025 09:31
Do: Marek Hofman - Starostwo Powiatowe w Kępnie
Temat: Narada koordynacyjna w dniu 01.10.2025r.

ODPIS

Dzień dobry

1. Przyłącze energetyczne NN kablowe do działki Nr 716/2 – m. KĘPNO –

ul. SOLIDARNOŚCI (206/25 – sk) ;

– Szczegółowy przebieg gazociągu i przyłączy należy ustalić w terenie na podstawie przekopów próbnych. W miejscach zbliżeń do sieci gazowej zachować wymagane przepisami odległości. Przy skrzyżowaniach z siecią gazową zachować wymagania określone w normie PN-91/M-34501. Roboty ziemne w obrębie sieci gazowych wykonywać ręcznie. W terminie 14 dni przed rozpoczęciem robót Wykonawca zobowiązany jest zgłosić się do odpowiedniej terytorialnie jednostki eksploatującej w PSG OZG w Poznaniu tj. do Gazowni w Ostrowie Wielkopolskim, ul. Partyzancka 27, tel. (022) 444 33 33, mail: gazownia.ostrow.wielkopolski@psgaz.pl w celu powiadomienia o przystąpieniu do prac. Regulacja wysokości armatury i sieci gazowej oraz usuwanie ewentualnych kolizji na koszt inwestora. **ZACHOWAĆ ODLEGŁOŚCI ZGODNE ZE STREFA KONTROLOWANĄ GAZOCIĄGU NA PODSTAWIE DZ.U. Z DN 4 CZERWCA 2013 R POZ 640. ZWRÓCIĆ UWAGĘ NA PONOWNE PRAWDŁOWE UŁOŻENIE TAŚMY OSTRZEGAWCZEJ NA GAZOCIĄGU**

2. Odcinek sieci telekomunikacyjnej światłowodowej w kanalizacji wraz z elementami sieci (studnią, szafą) oraz przyłączem energetycznym – ŁĘKA OPATOWSKA –

ul. DWORCOWA – gmina ŁĘKA OPATOWSKA (sąsiedztwo terenów kolejowych

PKP – toru relacji : Kępno – Kluczbork) (212/25 – bk) ;

– Bez uwag.

3. Sieć kanalizacji deszczowej z wpustami ulicznymi – odwodnienie oraz sieć wodociągowa (odcinki–rozbudowa/ przebudowa)–DONABORÓW–gmina BARANÓW (213/25 – sk) ;

– Bez uwag.

4. Linia energetyczna NN kablowa zasilająca – dot. działki Nr 70/2 – WERONIKOPOLE –
gmina BRALIN (214/25 – sk) ;

– Bez uwag.

5. Linia energetyczna NN kablowa zasilająca – dot. działki Nr 252/4 – MIECHÓW –

gmina PERZÓW (215/25 – sk) ;

– Bez uwag.

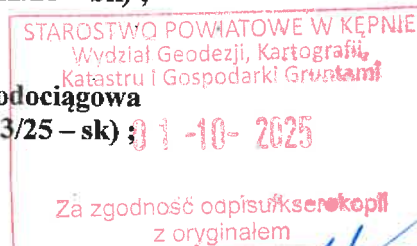
6. Przyłącze energetyczne NN kablowe wraz z przebudową odcinka linii energetycznej NN kablowej–dot. działki Nr 284/5–SŁUPIA p. BRALINEM–gmina PERZÓW (216/25–bk);

– Bez uwag.

7. Przyłącze energetyczne NN kablowe dot. działki Nr 705/53 – KRAŻKOWY

(„HANULIN”) – ul. BRZOZOWA – gmina KĘPNO (217/25 – bk) ;

– Bez uwag.



Przewodniczący
Narady Koordynacyjnej
Z up. Starosty
Starszy Inspektor
Marek Hofman

8. Przyłącze energetyczne NN kablowe dot. działki Nr 598/6 – m. KĘPNO –
okolica ul. BOHATERÓW WRZEŚNIA (poza pasem drogowym) (218/25 – bk) ;

ODPIS – Bez uwag.

9. Przyłącze energetyczne NN kablowe do działki Nr 235/5 –TRZCINICA –ul. MŁYŃSKA
– gmina TRZCINICA (219/25 – bk) ;

– Szczegółowy przebieg gazociągu i przyłączy należy ustalić w terenie na podstawie przekopów próbnych. W miejscach zbliżeń do sieci gazowej zachować wymagane przepisami odległości. Przy skrzyżowaniach z siecią gazową zachować wymagania określone w normie PN-91/M-34501. Roboty ziemne w obrębie sieci gazowych wykonywać ręcznie. W terminie 14 dni przed rozpoczęciem robót Wykonawca zobowiązany jest zgłosić się do odpowiedniej terytorialnie jednostki eksploatującej w PSG OZG w Poznaniu tj. do Gazowni w Ostrowie Wielkopolskim, ul. Partyzancka 27, tel. (022) 444 33 33, mail: gazownia.ostrow.wielkopolski@psgaz.pl w celu powiadomienia o przystąpieniu do prac. Regulacja wysokości armatury i sieci gazowej oraz usuwanie ewentualnych kolizji na koszt inwestora. **ZACHOWAĆ ODLEGŁOŚCI ZGODNE ZE STREFA KONTROLOWANĄ GAZOCIĄGU NA PODSTAWIE DZ.U. Z DN 4 CZERWCA 2013 R POZ 640. ZWRÓCIĆ UWAGĘ NA PONOWNE PRAWDŁOWE UŁOŻENIE TAŚMY OSTRZEGAWCZEJ NA GAZOCIĄGU**

10. Sieć kanalizacji deszczowej z wpustami ulicznymi – odwodnienie (odcinek) oraz sieć wodociągowa z przyłączami (przebudowa odcinka) – SIEMIANICE –
ul. : SZEMBEKÓW i ZIELONA – gmina ŁĘKA OPATOWSKA (220/25 – sk) ;

– Bez uwag.

11. Sieć/ linia energetyczna NN kablowa zasilająca wraz z przebudową słupowej stacji transformatorowej SN/NN – dot. działki Nr 1198/1 (1198) – SŁUPIA p. KĘPNEM –
ul. LEŚNA – gmina BARANÓW (221/25 – sk) ;

– Bez uwag.

12. Przyłącze energetyczne NN kablowe do działki Nr 397/2 – ŁĘKA OPATOWSKA –
ul. AKACJOWA – gmina ŁĘKA OPATOWSKA (222/25 – sk) ;

– Bez uwag.

13. Przyłącze energetyczne NN kablowe do działki Nr 278/1 – RYCHTAL –
okolica ul. OGRODOWEJ (poza pasem drogowym) – gmina RYCHTAL (223/25 – bk) ;

– Bez uwag.

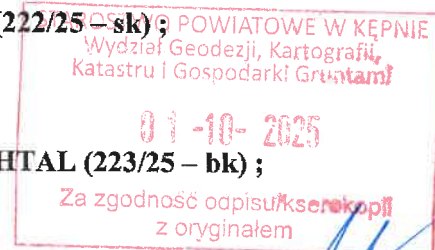
14. Sieć/ linia energetyczna NN kablowa zasilająca (odcinek – rozbudowa) wraz z przyłączami –
dot. działek Nr : 640/7, 640/8, 640/9 – JANKOWY – gmina BARANÓW (224/25 – sk) ;

– Bez uwag.

15. Linia telekomunikacyjna kablowa napowietrzna (podwieszana) z przyłączami napowietrznymi na istniejących słupach – ŁĘKA OPATOWSKA – okolica ul. DWORCOWEJ – gmina ŁĘKA OPATOWSKA (tereny kolejowe PKP otwarte i sąsiedztwo terenów kolejowych PKP – tor Poznań – Kluczbork (225/25 – sk) ;

– Bez uwag.

16. Linia telekomunikacyjna kablowa światłowodowa doziemna ze studnią i przyłączami –
SŁUPIA p. KĘPNEM – ul.: DWORCOWA, ZIELONA – gmina BARANÓW (tereny kolejowe PKP otwarte i sąsiedztwo terenów kolejowych PKP – tor Poznań – Kluczbork (226/25 – sk) ;



Przewodniczący
Narady Koordynacyjnej
P. STAROSTY
Starszy Inspektor
Marek Hofman

– Bez uwag.

Załącznik NR 6b/8
DO PROTOKOŁU NR OPGN.6630.213.2025

ODPIS

17. Przyłącze energetyczne NN kablowe do działki Nr 562/4 – OSINY – gmina KĘPNO (227/25 – sk);

– Szczegółowy przebieg gazociągu i przyłączy należy ustalić w terenie na podstawie przekopów próbnych. W miejscach zbliżeń do sieci gazowej zachować wymagane przepisami odległości. Przy skrzyżowaniach z siecią gazową zachować wymagania określone w normie PN-91/M-34501. Roboty ziemne w obrębie sieci gazowych wykonywać ręcznie. W terminie 14 dni przed rozpoczęciem robót Wykonawca zobowiązany jest zgłosić się do odpowiedniej terytorialnie jednostki eksploatującej w PSG OZG w Poznaniu tj. do Gazowni w Ostrowie Wielkopolskim, ul. Partyzancka 27, tel. (022) 444 33 33, mail: gazownia.ostrow.wielkopolski@psgaz.pl w celu powiadomienia o przystąpieniu do prac. Regulacja wysokości armatury i sieci gazowej oraz usuwanie ewentualnych kolizji na koszt inwestora. ZACHOWAĆ ODLEGŁOŚCI ZGODNE ZE STREFA KONTROLOWANĄ GAZOCIĄGU NA PODSTAWIE DZ.U. Z DN 4 CZERWCA 2013 R POZ 640. ZWRÓCIĆ UWAGĘ NA PONOWNE PRAWIDŁOWE UŁOŻENIE TAŚMY OSTRZEGAWCZEJ NA GAZOCIĄGU

Z poważaniem
Andrzej Pakuła
Starszy Mistrz Sieci i Instalacji Gazowych



Polska Spółka Gazownictwa sp. z o.o.
Oddział Zakład Gazowniczy w Poznaniu
Gazownia w Ostrowie Wielkopolskim
e-mail: andrzej.pakula@psgaz.pl
tel. 62 768 56 40
adres korespondencyjny: ul. Partyzancka 27, 63-400 Ostrów Wielkopolski

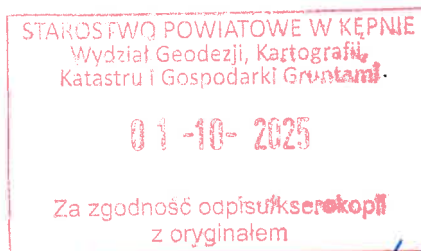
www.psgaz.pl

Dane rejestrowe:

Polska Spółka Gazownictwa sp. z o.o.
ul. Wojciecha Bandrowskiego 16, 33-100 Tarnów
NIP 525 24 96 411, REGON 142739519, Kapitał Zakładowy: 10 685 630 000,00 zł
KRS 0000374001, Sąd Rejonowy dla Krakowa – Śródmieście w Krakowie, XII Wydział Gospodarczy KRS

Dbaj o środowisko. Nie drukuj tego maila.

Administratorem Pani/Pana danych osobowych jest Polska Spółka Gazownictwa sp. z o.o.
Więcej informacji o zasadach przetwarzania danych osobowych dostępnych jest na stronie internetowej: www.psgaz.pl




Przewodniczący
Narady Kooptyacyjnej
Z upoważnieniem
Starszy Inspektor
Marek Hofman

ODGK.6630.1.26.2025

SPIS SPRAW (WOKANDA)
będących przedmiotem – tematem narady koordynacyjnej
w dniu 01.10.2025r.

1. Przyłącze energetyczne NN kablowe do działki Nr 716/2 – m. KĘPNO –
ul. SOLIDARNOŚCI (206/25 – sk) ;
2. Odcinek sieci telekomunikacyjnej światłowodowej w kanalizacji wraz z elementami sieci
(studnią, szafą) oraz przyłączem energetycznym – ŁĘKA OPATOWSKA –
ul. DWORCOWA – gmina ŁĘKA OPATOWSKA (sąsiedztwo terenów kolejowych
PKP – tor relacji : Kępno – Kluczbork) (212/25 – bk) ;
3. Sieć kanalizacji deszczowej z wpustami ulicznymi – odwodnienie oraz sieć wodociągowa
(odcinki-rozbudowa/ przebudowa)–DONABORÓW–gmina BARANÓW (213/25 – sk) ;
4. Linia energetyczna NN kablowa zasilająca – dot. działki Nr 70/2 – WERONIKOPOLE –
gmina BRALIN (214/25 – sk) ;
5. Linia energetyczna NN kablowa zasilająca – dot. działki Nr 252/4 – MIECHÓW –
gmina PERZÓW (215/25 – sk) ;
6. Przyłącze energetyczne NN kablowe wraz z przebudową odcinka linii energetycznej NN
kablowej–dot. działki Nr 284/5–SŁUPIA p. BRALINEM–gmina PERZÓW (216/25–bk);
7. Przyłącze energetyczne NN kablowe dot. działki Nr 705/53 – KRAŻKOWY
(„HANULIN”) – ul. BRZOZOWA – gmina KĘPNO (217/25 – bk) ;
8. Przyłącze energetyczne NN kablowe dot. działki Nr 598/6 – m. KĘPNO –
okolica ul. BOHATERÓW WRZEŚNIA (poza pasem drogowym) (218/25 – bk) ;
9. Przyłącze energetyczne NN kablowe do działki Nr 235/5 –TRZCINICA –ul. MŁYŃSKA
– gmina TRZCINICA (219/25 – bk) ;
10. Sieć kanalizacji deszczowej z wpustami ulicznymi – odwodnienie (odcinek) oraz sieć
wodociągowa z przyłączami (przebudowa odcinka) – SIEMIANICE –
ul. : SZEMBEKÓW i ZIELONA – gmina ŁĘKA OPATOWSKA (220/25 – sk) ;
11. Sieć/ linia energetyczna NN kablowa zasilająca wraz z przebudową słupowej stacji
transformatorowej SN/NN – dot. działki Nr 1198/1 (1198) – SŁUPIA p. KĘPNEM –
ul. LEŚNA – gmina BARANÓW (221/25 – sk) ;
12. Przyłącze energetyczne NN kablowe do działki Nr 397/2 – ŁĘKA OPATOWSKA –
ul. AKACJOWA – gmina ŁĘKA OPATOWSKA (222/25 – sk) ;
13. Przyłącze energetyczne NN kablowe do działki Nr 278/1 – RYCHTAL –
okolica ul. OGRODOWEJ (poza pasem drogowym) – gmina RYCHTAL (223/25 – bk) ;
14. Sieć/ linia energetyczna NN kablowa zasilająca (odcinek – rozbudowa) wraz z przyłączami –
dot. działek Nr : 640/7, 640/8, 640/9 – JANKOWY – gmina BARANÓW (224/25 – sk) ;
15. Linia telekomunikacyjna kablowa napowietrzna (podwieszana) z przyłączami napowietrznymi
na istniejących słupach – ŁĘKA OPATOWSKA – okolica ul. DWORCOWEJ – gmina ŁĘKA
OPATOWSKA (tereny kolejowe PKP otwarte i sąsiedztwo terenów kolejowych PKP – tor
Poznań – Kluczbork) (225/25 – sk) ;
16. Linia telekomunikacyjna kablowa światłowodowa doziemna ze studnią i przyłączami – SŁUPIA
p. KĘPNEM – ul.: DWORCOWA, ZIELONA – gmina BARANÓW (tereny kolejowe PKP
otwarte i sąsiedztwo terenów kolejowych PKP – tor Poznań – Kluczbork) (226/25 – sk) ;
17. Przyłącze energetyczne NN kablowe do działki Nr 562/4 –OSINY –gmina KĘPNO (227/25 – sk);



Przewodniczący
Narady Koordynacyjnej
Z up. STAROSTY
Starosta Inspektor
Marek Hofman

Marek Hofman - Starostwo Powiatowe w Kępnie

Od: Sikora Konrad <Konrad.Sikora@energa-operator.pl>
Wysłano: środa, 1 października 2025 11:06
Do: Marek Hofman - Starostwo Powiatowe w Kępnie
Temat: RE: CZĘŚĆ 1/2 - Narada koordynacyjna w dniu 01.10.2025r. - ŚRODA !!! (od godz. 9 do godz. 14) - Starostwo Powiatowe w Kępnie - ul. Staszica 12, pokój Nr 16 - województwo wielkopolskie - powiat kępiński ;

ODPIS

Dzień dobry,

Pkt 1, 4, 5, 6, 7, 8, 9, 11, 12, 13, 14, 17 – uzgodniono bez uwag

Pkt 2, 3, 10, 15, 16 - UZGODNIONO lokalizację projektowanych obiektów w odniesieniu do istniejących i projektowanych sieci el-en. Zmiany trasy i lokalizacji podlegają ponownemu uzgodnieniu. Skrzyżowania i zbliżenia wykonać zgodnie z obowiązującymi przepisami i normami. Wszelkie kolizje wynikłe w trakcie prowadzenia robót Inwestor usunie własnym kosztem i staraniem po uzgodnieniu w RD Kępno. Koszty naprawy i poniesione straty, jak również utracone korzyści przez Rejon Dystrybucji w Kępnie w efekcie uszkodzeń urządzeń energetycznych podczas wykonywania robót pokrywa wykonawca. Prace w pobliżu istniejącej sieci el-en. prowadzić ręcznie z zachowaniem szczególnej ostrożności. Faktyczny przebieg podziemnej sieci el-en. ustalić na podstawie wykopów próbnych.

Wyrażam zgodę na publikację treści niniejszej wiadomości e-mail i uzgadniam treści protokołów z bieżącej narady koordynacyjnej.

Pozdrawiam

Konrad Sikora
Kierownik Działu Dokumentacji Energet.
Dział Dokumentacji Energ. Kępno

T 625002841, M +48 885 553 306
konrad.sikora@energa-operator.pl



Energa-Operator S.A. Oddział w Kaliszu
62-800 Kalisz, al. Wolności 8
energa-operator.pl

Sąd Rejonowy Gdańsk-Północ, VII Wydział Gospodarczy
Krajowego Rejestru Sądowego, KRS 0000033455, NIP: 583-000-11-90,
Regon 190275904-00043, Kapitał zakładowy: 1 356 110 400 zł



Przewodniczący
Narady Koordynacyjnej
Z upr. STAROSTY
Starosta Inspektor
Marek Hofman

From: Marek Hofman - Starostwo Powiatowe w Kępnie <marek.hofman@powiatkepno.pl>

Sent: Tuesday, September 30, 2025 12:07 PM

To: maciej.hojenski@pzd.kepno.pl; bozena.dziergwa@pzd.kepno.pl; kkempa@wodociagi.kepno.pl; zarzad@wodociagi.kepno.pl; Marek Misła <Marek.Misla@um.kepno.pl>; biuro@wodociagi.kepno.pl; Wielkopolska Sieć Szerokopasmowa <sekretariat@wssa.pl>; Marek Misła <robert.kula@um.kepno.pl>; Mirosław Gąszczak <miroslaw.gaszczak@powiatkepno.pl>; INEA S.A. <uzgodnienia@inea.com.pl>; 'WSS S.A.'

ODGK.6630.1.26.2025

SPIS SPRAW (WOKANDA)
będących przedmiotem – tematem narady koordynacyjnej
w dniu 01.10.2025r.

1. Przyłącze energetyczne NN kablowe do działki Nr 716/2 – m. KĘPNO –
ul. SOLIDARNOŚCI (206/25 – sk) ;
2. Odcinek sieci telekomunikacyjnej światłowodowej w kanalizacji wraz z elementami sieci
(studnią, szafą) oraz przyłączem energetycznym – ŁĘKA OPATOWSKA –
ul. DWORCOWA – gmina ŁĘKA OPATOWSKA (sąsiedztwo terenów kolejowych
PKP – toru relacji : Kępno – Kluczbork) (212/25 – bk) ;
3. Sieć kanalizacji deszczowej z wpustami ulicznymi – odwodnienie oraz sieć wodociągowa
(odcinki–rozbudowa/ przebudowa)–DONABORÓW–gmina BARANÓW (213/25 – sk) ;
4. Linia energetyczna NN kablowa zasilająca – dot. działki Nr 70/2 – WERONIKOPOLE –
gmina BRALIN (214/25 – sk) ;
5. Linia energetyczna NN kablowa zasilająca – dot. działki Nr 252/4 – MIECHÓW –
gmina PERZÓW (215/25 – sk) ;
6. Przyłącze energetyczne NN kablowe wraz z przebudową odcinka linii energetycznej NN
kablowej–dot. działki Nr 284/5–SŁUPIA p. BRALINEM–gmina PERZÓW (216/25–bk);
7. Przyłącze energetyczne NN kablowe dot. działki Nr 705/53 – KRAŻKOWY
(„HANULIN”) – ul. BRZOZOWA – gmina KĘPNO (217/25 – bk) ;
8. Przyłącze energetyczne NN kablowe dot. działki Nr 598/6 – m. KĘPNO –
okolica ul. BOHATERÓW WRZEŚNIA (poza pasem drogowym) (218/25 – bk) ;
9. Przyłącze energetyczne NN kablowe do działki Nr 235/5 –TRZCINICA –ul. MŁYŃSKA
– gmina TRZCINICA (219/25 – bk) ;
10. Sieć kanalizacji deszczowej z wpustami ulicznymi – odwodnienie (odcinek) oraz sieć
wodociągowa z przyłączami (przebudowa odcinka) – SIEMIANICE –
ul. : SZEMBEKÓW i ZIELONA – gmina ŁĘKA OPATOWSKA (220/25 – sk) ;
11. Sieć/ linia energetyczna NN kablowa zasilająca wraz z przebudową słupowej stacji
transformatorowej SN/NN – dot. działki Nr 1198/1 (1198) – SŁUPIA p. KĘPNEM –
ul. LEŚNA – gmina BARANÓW (221/25 – sk) ;
12. Przyłącze energetyczne NN kablowe do działki Nr 397/2 – ŁĘKA OPATOWSKA –
ul. AKACJOWA – gmina ŁĘKA OPATOWSKA (222/25 – sk) ;
13. Przyłącze energetyczne NN kablowe do działki Nr 278/1 – RYCHTAL –
okolica ul. OGRODOWEJ (poza pasem drogowym) – gmina RYCHTAL (223/25 – bk) ;
14. Sieć/ linia energetyczna NN kablowa zasilająca (odcinek – rozbudowa) wraz z przyłączami –
dot. działek Nr : 640/7, 640/8, 640/9 – JANKOWY – gmina BARANÓW (224/25 – sk) ;
15. Linia telekomunikacyjna kablowa napowietrzna (podwieszana) z przyłączami napowietrznymi
na istniejących słupach – ŁĘKA OPATOWSKA – okolica ul. DWORCOWEJ – gmina ŁĘKA
OPATOWSKA (tereny kolejowe PKP otwarte i sąsiedztwo terenów kolejowych PKP – tor
Poznań – Kluczbork) (225/25 – sk) ;
16. Linia telekomunikacyjna kablowa światłowodowa doziemna ze studnią i przyłączami – SŁUPIA
p. KĘPNEM – ul.: DWORCOWA, ZIELONA – gmina BARANÓW (tereny kolejowe PKP
otwarte i sąsiedztwo terenów kolejowych PKP – tor Poznań – Kluczbork) (226/25 – sk) ;
17. Przyłącze energetyczne NN kablowe do działki Nr 562/4 –OSINY –gmina KĘPNO (227/25 – sk);

STAROSTWO POWIATOWE W KĘPNIE
Wydział Geodezji, Kartografii,
Katastru i Gospodarki Gruntami
01-10-2025
Za zgodność odpisu/kserokopii
z oryginałem

Przewodniczący
Narady Koordynacyjnej
Z up. STAROSTY
Starszy Inspektor
Marek Hoffman

Marek Hofman - Starostwo Powiatowe w Kępnie

Od: zsw-kepno@wp.pl
Wysłano: środa, 1 października 2025 14:57
Do: Marek Hofman - Starostwo Powiatowe w Kępnie
Temat: Odp: CZĘŚĆ 1/2 - Narada koordynacyjna w dniu 01.10.2025r. - ŚRODA !!! (od godz. 9 do godz. 14) - Starostwo Powiatowe w Kępnie - ul. Staszica 12, pokój Nr 16 - województwo wielkopolskie - powiat kępiński ;

ODPIS

Dzień dobry,

poniżej przesyłam uzgodnienia spraw dotyczących narady koordynacyjnej w dniu 01.10.2025r.:

1. Przyłącze energetyczne NN kablowe do działki Nr 716/2 - m. KEPNO -
ul. SOLIDARNOŚCI (206/25 - sk) - bez uwag,
2. Odcinek sieci telekomunikacyjnej światłowodowej w kanalizacji wraz z elementami sieci (studnia, szafa) oraz przyłączem energetycznym - ŁĘKA OPATOWSKA -
ul. DWORCOWA - gmina ŁĘKA OPATOWSKA (sąsiedztwo terenów kolejowych PKP - tor relacji : Kępno - Kluczbork) (212/25 - bk) - w obrębie wykonywanych robót przebiega rurociąg - kryty rów J7, przeprowadzenie robót nie może naruszyć istniejącego urządzenia melioracyjnego,
3. Sieć kanalizacji deszczowej z wpustami ulicznymi - odwodnienie oraz sieć wodociągowa (odcinki-rozbudowa/ przebudowa)-DONABORÓW-gmina BARANÓW (213/25 - sk) - teren objęty systemem drenowania, przeprowadzenie inwestycji nie może naruszyć działania rurociągów drenarskich,
4. Linia energetyczna NN kablowa zasilająca - dot. działki Nr 70/2 - WERONIKOPOLE -
gmina BRALIN (214/25 - sk) - bez uwag,
5. Linia energetyczna NN kablowa zasilająca - dot. działki Nr 252/4 - MIECHÓW -
gmina PERZÓW (215/25 - sk) - teren objęty działalnością GSW w Perzowie,
6. Przyłącze energetyczne NN kablowe wraz z przebudową odcinka linii energetycznej NN kablowej-dot. działki Nr 284/5-SŁUPIA p. BRALINEM-gmina PERZÓW (216/25-bk) - teren objęty działalnością GSW w Perzowie,
7. Przyłącze energetyczne NN kablowe dot. działki Nr 705/53 - KRAŻKOWY
(„HANULIN”) - ul. BRZOZOWA - gmina KEPNO (217/25 - bk) - bez uwag,
8. Przyłącze energetyczne NN kablowe dot. działki Nr 598/6 - m. KEPNO -
okolica ul. BOHATERÓW WRZEŚNIA (poza pasem drogowym) (218/25 - bk) - bez uwag,
9. Przyłącze energetyczne NN kablowe do działki Nr 235/5 -TRZCINICA -ul. MŁYŃSKA
- gmina TRZCINICA (219/25 - bk) - teren objęty systemem drenowania, inwestycja nie może naruszyć funkcjonowania systemu drenarskiego,
10. Sieć kanalizacji deszczowej z wpustami ulicznymi - odwodnienie (odcinek) oraz sieć wodociągowa z przyłączami (przebudowa odcinka) - SIEMIANICE -
ul. : SZEMBEKÓW i ZIELONA - gmina ŁĘKA OPATOWSKA (220/25 - sk) - bez uwag,
11. Sieć/ linia energetyczna NN kablowa zasilająca wraz z przebudową słupowej stacji transformatorowej SN/NN - dot. działki Nr 1198/1 (1198) - SŁUPIA p. KEPNEM -
ul. LEŚNA - gmina BARANÓW (221/25 - sk) - teren objęty systemem drenowania, inwestycja nie może naruszyć funkcjonowania rurociągów drenarskich,
12. Przyłącze energetyczne NN kablowe do działki Nr 397/2 - ŁĘKA OPATOWSKA -
ul. AKACJOWA - gmina ŁĘKA OPATOWSKA (222/25 - sk) - teren objęty systemem drenowania, inwestycja nie może naruszyć funkcjonowania rurociągów drenarskich,
13. Przyłącze energetyczne NN kablowe do działki Nr 278/1 - RYCHTAL -
okolica ul. OGRODOWEJ (poza pasem drogowym) - gmina RYCHTAL (223/25 - bk) - teren objęty systemem drenowania, inwestycja nie może naruszyć funkcjonowania rurociągów drenarskich,
14. Sieć/ linia energetyczna NN kablowa zasilająca (odcinek - rozbudowa) wraz z przyłączami
dot. działek Nr : 640/7, 640/8, 640/9 - JANKOWY - gmina BARANÓW (224/25 - sk) - bez uwag,
15. Linia telekomunikacyjna kablowa napowietrzna (podwieszana) z przyłączami napowietrznymi na istniejących słupach - ŁĘKA OPATOWSKA - okolica ul. DWORCOWEJ - gmina ŁĘKA

OPATOWSKA (tereny kolejowe PKP otwarte i sąsiedztwo terenów kolejowych PKP – tor

Poznań – Kluczbork (225/25 – sk) - bez uwag,

16. Linia telekomunikacyjna kablowa światłowodowa doziemna ze studnią i przyłączami –

SŁUPIA p. KĘPNEM – ul.: DWORCOWA, ZIELONA – gmina BARANÓW (tereny kolejowe

PKP otwarte i sąsiedztwo terenów kolejowych PKP – tor Poznań – Kluczbork (226/25 – sk) - bez uwag,

17. Przyłącze energetyczne NN kablowe do działki Nr 562/4 – OSINY – gmina KĘPNO (227/25 – sk) - bez uwag,

Z poważaniem

Joanna Ciura

Związek Spótek Wodnych w Kępnie

Biuro Zarządu

ul. Kościuszki 9, 63-600 Kępno

tel. 62 782 27 58

Dnia 30 września 2025 12:07 Marek Hofman - Starostwo Powiatowe w Kępnie

<marek.hofman@powiatkepno.pl> napisał(a):

**UWAGA ! Proszę o przesłanie koordynacji / uzgodnienia
najpóźniej w dniu Narady tj. 01.10.2025r. (PILNE) !**


ponieważ później mogę być nieobecny !!!

ODGK.6630.1.26.2025

SPIS SPRAW (WOKANDA)

będących przedmiotem – tematem narady koordynacyjnej

w dniu 01.10.2025r.



Przewodniczący
Narady Koordynacyjnej
Z up. STAROSTY
Starszy Inspektor
Marek Hofman

1. Przyłącze energetyczne NN kablowe do działki Nr 716/2 – m. KĘPNO –

ul. SOLIDARNOŚCI (206/25 – sk) ;

2. Odcinek sieci telekomunikacyjnej światłowodowej w kanalizacji wraz z elementami sieci

(studnią, szafą) oraz przyłączem energetycznym – ŁĘKA OPATOWSKA –

ul. DWORCOWA – gmina ŁĘKA OPATOWSKA (sąsiedztwo terenów kolejowych

PKP – tory relacji : Kępno – Kluczbork) (212/25 – bk) ;

3. Sieć kanalizacji deszczowej z wpustami ulicznymi – odwodnienie oraz sieć wodociągowa